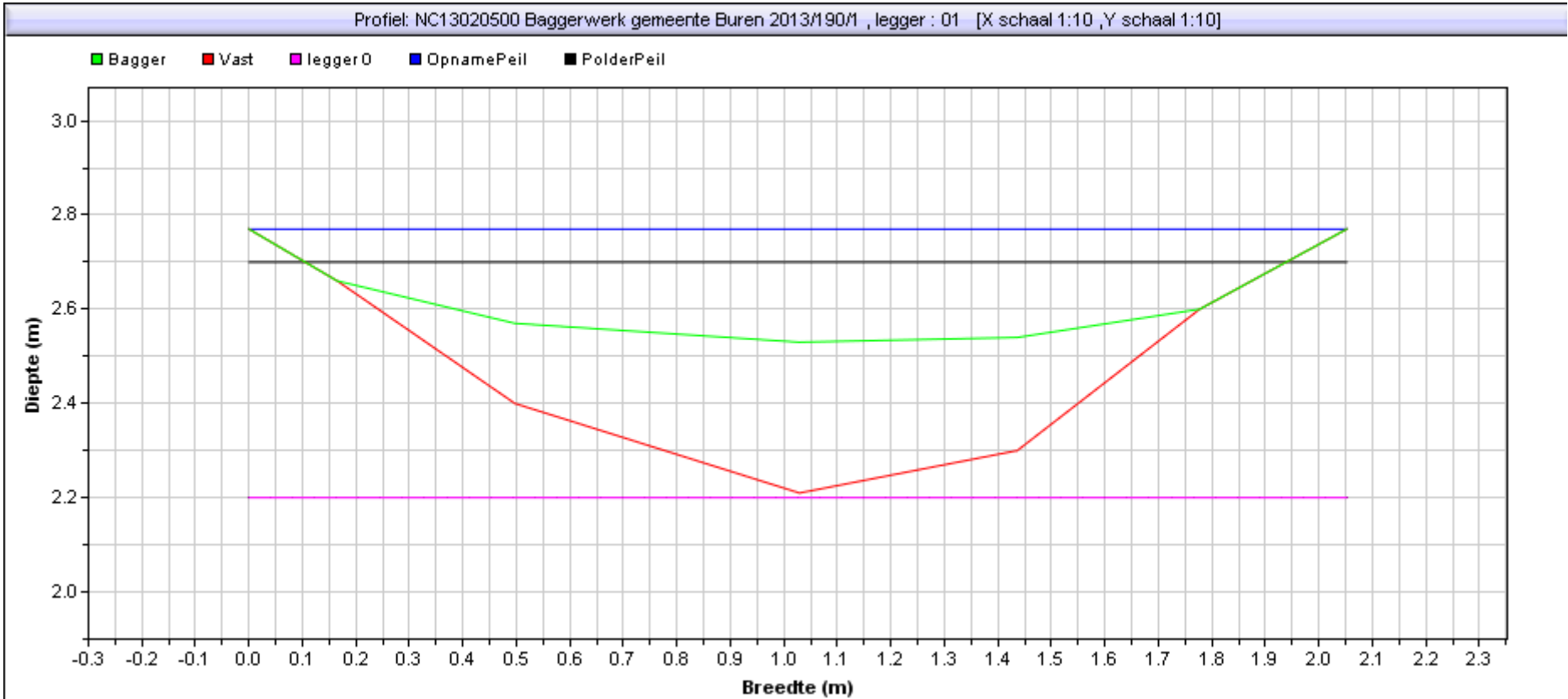
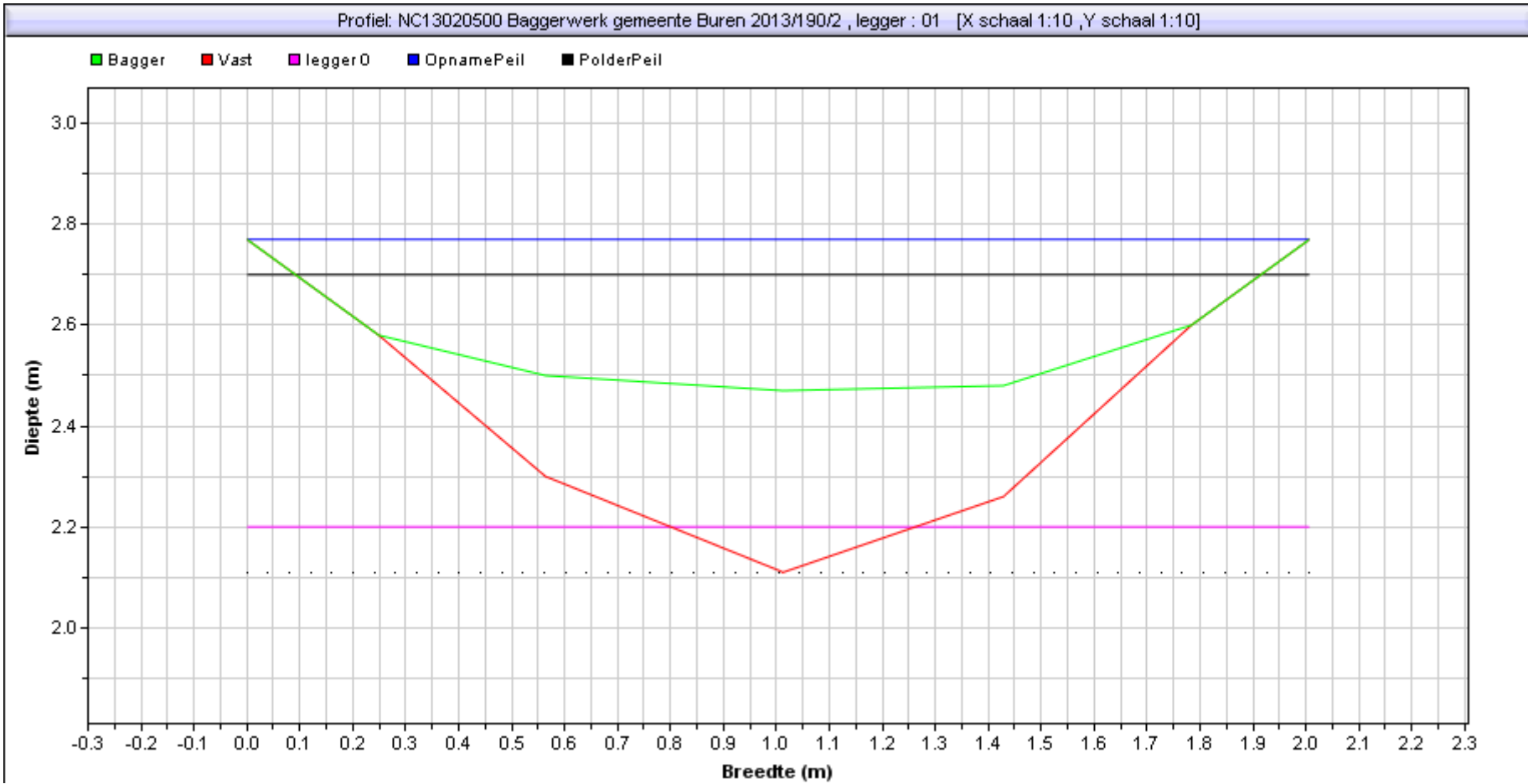


Gebied : NC13020500 Baggerwerk gemeente Buren 2013
Project :
Bedrijf : RPS
Dwarsprofiel : 190 / 1 Datume uitpeiling: 0:00:00
Beschrijving :



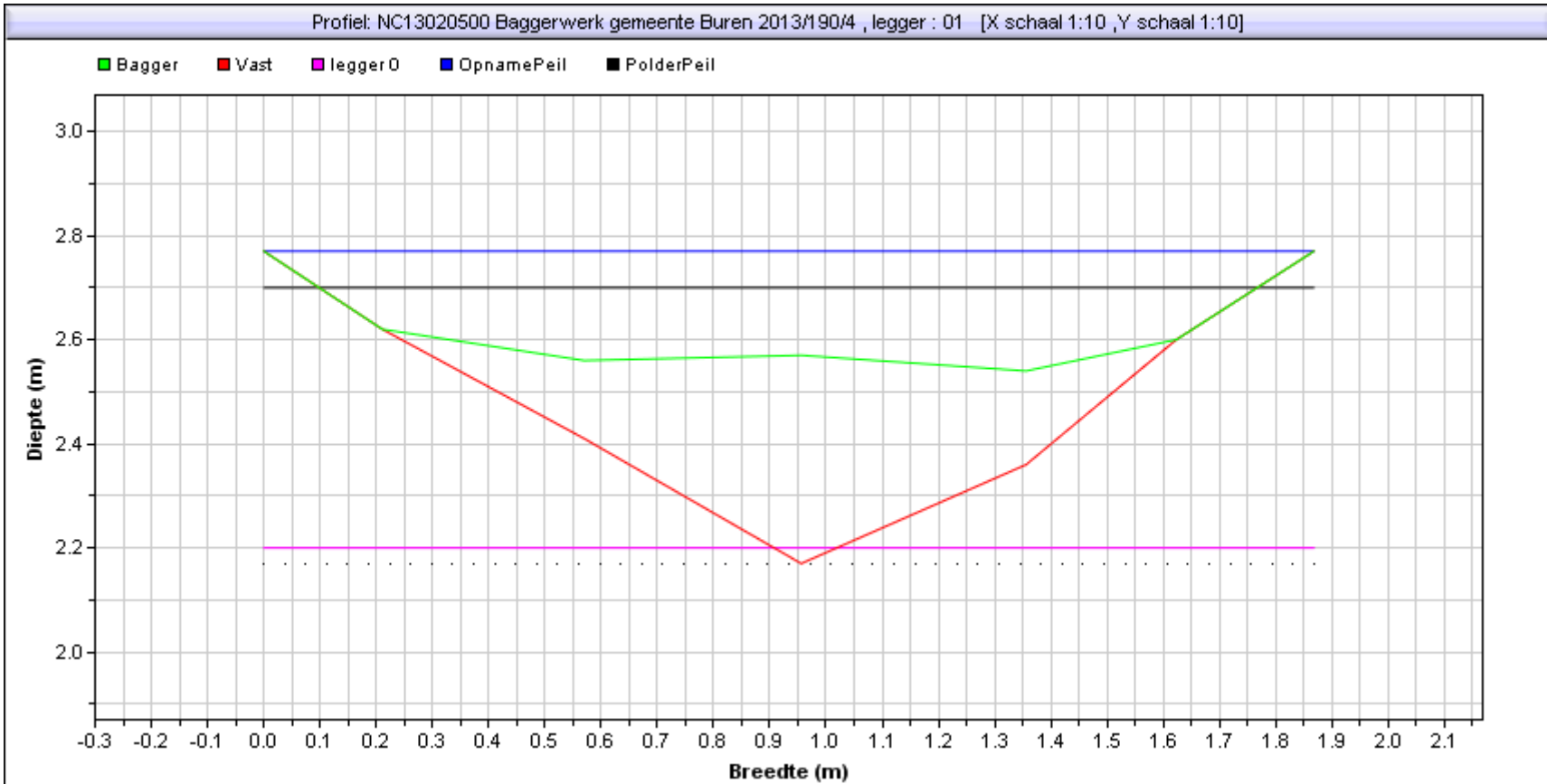
Situatie tekening		Leggerprofiel bodemhoogte [m]	2,20
Polderpeil [m]	2,70000005	Bagger in leggerprofiel [m2] ([m3])	0,32 (0,00)
Opnamepeil [m]	2,77	Te verwijderen vaste grond [m2] ([m3])	0,49 (0,00)
Bepalende Lengte van profiel [m]	0		
Nat profiel bestaand t.o.v. leggeroppervlak [%]	29,00%		
Bagger [m2] ([m3])	0,32(0,00)		

Gebied : NC13020500 Baggerwerk gemeente Buren 2013
Project :
Bedrijf : RPS
Dwarsprofiel : 190 / 2 Datume uitpeiling: 0:00:00
Beschrijving :



Situatie tekening		Leggerprofiel bodemhoogte [m]	2,20
Polderpeil [m]	2,70000005	Bagger in leggerprofiel [m2] {[m3]}	0,30 (0,00)
Opnamepeil [m]	2,77	Te verwijderen vaste grond [m2] {[m3]}	0,40 (0,00)
Bepalende Lengte van profiel [m]	0		
Nat profiel bestaand t.o.v. leggeroppervlak [%]	40,00%		
Bagger [m2] {[m3]}	0,32(0,00)		

Gebied : NC13020500 Baggerwerk gemeente Buren 2013
Project :
Bedrijf : RPS
Dwarsprofiel : 190 / 4 Datume uitpeiling: 0:00:00
Beschrijving :



Situatie tekening		Leggerprofiel bodemhoogte [m]	2,20
Polderpeil [m]	2,70000005	Bagger in leggerprofiel [m2] {[m3]}	0,27 (0,00)
Opnamepeil [m]	2,77	Te verwijderen vaste grond [m2] {[m3]}	0,47 (0,00)
Bepalende Lengte van profiel [m]	0		
Nat profiel bestand t.o.v. leggeroppervlak [%]	27,00%		
Bagger [m2] {[m3]}	0,27(0,00)		

Gebied : NC13020500 Baggerwerk gemeente Buren 2013
Project :
Bedrijf : RPS
Dwarsprofiel : 190 / 3 Datume uitpeiling: 0:00:00
Beschrijving :

